

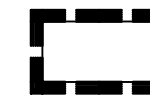

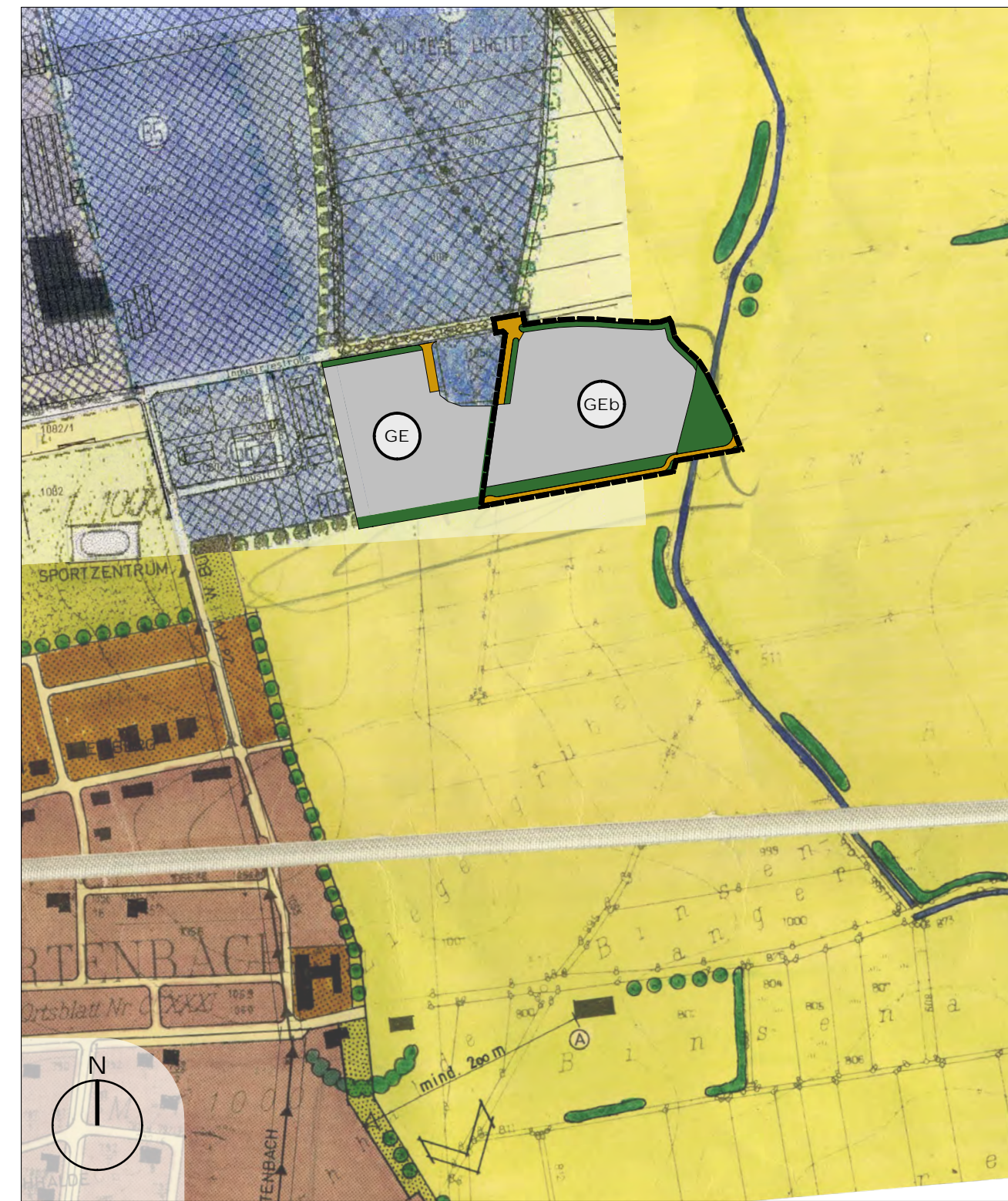


ZEICHENERKLÄRUNG

-  **GEb - Gewerbegebiet mit eingeschränkten Emissionen (GEb)** im Sinne des § 8 der Baunutzungsverordnung
-  Straßenverkehrsflächen
-  Grenze des räumlichen Geltungsbereichs der Flächennutzungsplanänderung
-  Grünfläche



MARKT BURTENBACH AUSSCHNITT WIRKSAMER FLÄCHENNUTZUNGSPLAN



MARKT BURTENBACH AUSSCHNITT ÄNDERUNG FLÄCHENNUTZUNGSPLAN

VERFAHRENSHINWEISE

Der Gemeinderat hat in der Sitzung vom 09.03.2020 die Änderung des Flächennutzungsplanes für den Bereich "Gewerbegebiet Untere Breite X" beschlossen.

Der Aufstellungsbeschluss wurde am ortsüblich bekannt gemacht.

öffentliche Auslegung

1. Auslegung gemäß § 3 Abs. 1 BauGB

Der Vorentwurf des Flächennutzungsplanes für den Bereich "Gewerbegebiet Untere Breite X" in der Fassung vom 00.00.2020 wurde mit der Begründung gemäß § 3 Abs. 1 BauGB in der Zeit vom bis zum Ersten mal öffentlich ausgelegt.

2. Auslegung gemäß § 3 Abs. 2 BauGB

Der Entwurf des Flächennutzungsplanes für den Bereich "Gewerbegebiet Untere Breite X" in der Fassung vom wurde mit der Begründung gemäß § 3 Abs. 2 BauGB in der Zeit vom bis zum Zweiten mal öffentlich ausgelegt.

Beteiligung Träger öffentlicher Belange

1. Beteiligung gemäß § 4 Abs. 1 BauGB (Scoping)

Zu dem Vorentwurf der Änderung des Flächennutzungsplanes für den Bereich "Gewerbegebiet Untere Breite X" in der Fassung vom 00.00.2020 wurden die Träger öffentlicher Belange gemäß § 4 Abs.1 BauGB in der Zeit vom bis beteiligt.

2. Beteiligung gemäß § 4 Abs. 2 BauGB

Zu dem Entwurf der Änderung des Flächennutzungsplanes für den Bereich "Gewerbegebiet Untere Breite X" in der Fassung vom wurden die Träger öffentlicher Belange gemäß § 4 Abs. 2 BauGB in der Zeit vom bis beteiligt.

Der Markt Burtenbach hat mit Beschluß des Marktrates vom die Änderung des Flächennutzungsplanes für den Bereich "Gewerbegebiet Untere Breite X" in der Fassung vom festgestellt.

Markt Burtenbach, den _____

Unterschrift 1. Roland Kempfle

Das Landratsamt Günzburg hat die Änderung des Flächennutzungsplanes für den Bereich "Gewerbegebiet Untere Breite X" mit

Bescheid Nr. _____ genehmigt.

Markt Burtenbach, den _____

Unterschrift 1. Bürgermeister Roland Kempfle

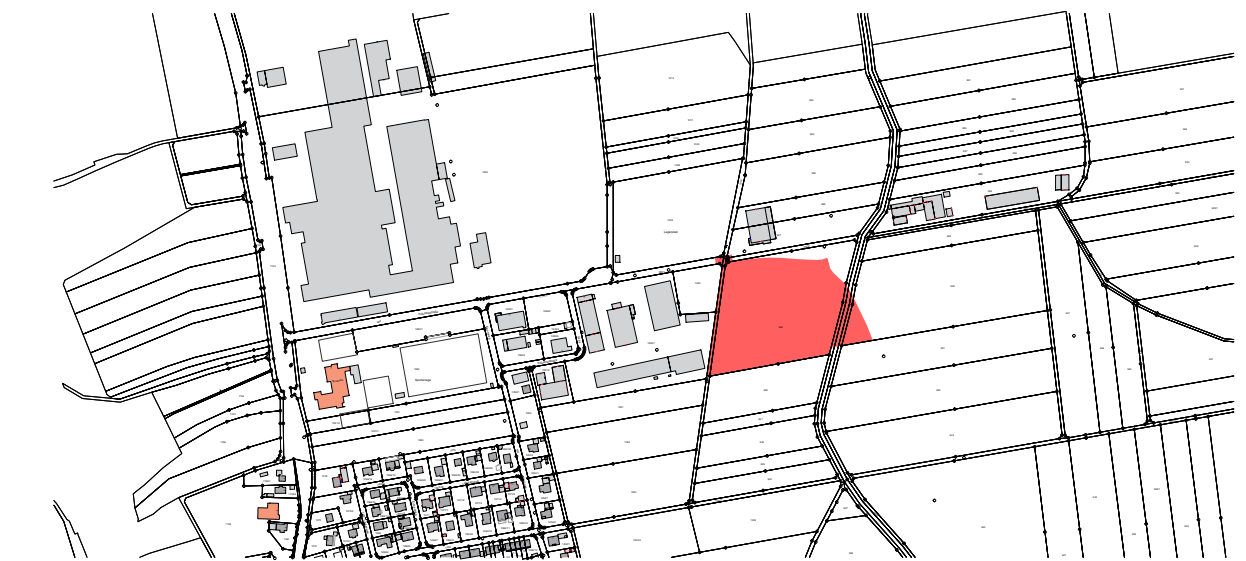
Die Genehmigung der Änderung des Flächennutzungsplanes für den Bereich "Gewerbegebiet Untere Breite X" wurde am

_____ ortsüblich bekannt gemacht.

Markt Burtenbach, den _____

Unterschrift 1. Bürgermeister Roland Kempfle

ÄNDERUNG FLÄCHENNUTZUNGSPLAN VORENTWURF "GEWERBEGEBIET UNTERE BREITE XI" MARKT BURTENBACH



MARKT BURTENBACH



1. BÜRGERMEISTER ROLAND KEMPFFLE

MASSSTAB 1_5000

ENTWURFSVERFASSER



ARCHITEKT GERHARD GLOGGER

PROJEKTNUMMER 2019-024
DATUM GEZEICHNET JG 03.03.2020

FASSUNG VOM 00.00.2020
MIT REDAKTIONELLEN ÄNDERUNGEN
VOM 00.00.2020



gerhard glogger
architekt
blumenstraße 2
D 86463 balzhausen
T +49 8281 99010
F +49 8281 99022
info@glogger-architekten.de
www.glogger-architekten.de